



REGIONALVERBAND NORDSCHWARZWALD

Westliche Karl-Friedrich-Straße 29-31

D-75172 Pforzheim

Kultur Radtour Mühlacker - Neuenbürg



Erleben Sie die faszinierende Kunst und Kultur entlang des Enztalradwegs
– von Skulpturen über Street Art bis hin zu historischen Sehenswürdigkeiten!

So funktioniert es:

Machen Sie sich auf den Weg und entdecken Sie verschiedene Stopps entlang der Route.
An jedem Stopp gibt es Fragen zu beantworten, deren Lösungen Sie vor Ort finden.

Tragen Sie Ihre Antworten in das Formular ein und schicken Sie das ausgefüllte Formular per Post
oder E-Mail (kulturregion@rvnsw.de) an uns zurück. Sie erhalten nach erfolgreicher Teilnahme ein Präsent
(bis zu 3 Fehler möglich).

Als PDF downloaden oder noch besser in ausgedruckter Form mitnehmen, damit gewährleistet ist,
dass Streckenverlauf und Fragen abrufbar sind. Das Formular kann auch unter kulturregion@rvnsw.de
angefordert werden.

Alternativ kann auch ein **Online-Google-Formular** genutzt werden.
Besuchen Sie dafür unsere Webseite kultursommer.nordschwarzwald.de und nehmen Sie über den dort
bereitgestellten Link am Gewinnspiel teil. Wir empfehlen jedoch, zusätzlich eine gedruckte Variante
mitzunehmen, um auf der sicheren Seite zu sein, falls es unterwegs zu Netzstörungen oder anderen
technischen Problemen kommt.

Für weitere Informationen und zur Kontaktaufnahme besuchen Sie bitte unsere Webseite
oder schreiben Sie uns eine E-Mail an kulturregion@rvnsw.de

Viel Spaß!



Hinweis:

Die Strecke kann auch über **Komoot** abgerufen werden.

Stopp 1 Enzgärten | Mühlacker

INFO: Die Enzgärten im Herzen Mühlackers sind ein öffentlicher Park, wo Kultur gelebt wird. Neben der Gartenschau, kulturellen Events, zahlreichen Skulpturen und Freizeitangeboten, sind sie ein Ruhe- und Begegnungsplatz. Alle Fragen sind auf diesem Gelände zu finden.

Frage 1 (Fotofrage)

Welcher Bildhauer hat diesen frommen Mann, der am Rande des Parks den 90° Bogen der Enz überschaute, geschaffen?


Antwort Frage 1



Frage 2

Entlang des Dammwegs am gegenüberliegenden Ufer des Fluss stehen viele Skulpturen die man gesehen haben muss. Schauen Sie dort durch einen großen goldenen Rahmen. Und Sie können es vielleicht errahnen: Dort offenbart sich ein historisches Monument. Können Sie uns verraten, wie sich dieses Kulturerbe nennt?

Antwort Frage 2

 **Nächster Stopp: ca. 3 km** – Folgen Sie dem Enztalradweg nach Enzberg. Achtung, fahren Sie an dieser leicht versteckten Stelle nicht vorbei. Unter einer Brücke geht es gleich nach rechts.


Stopp 2 Römischer Gutshof / Villa Rustica | Enzberg

INFO: Bei den archäologischen Ausgrabungen des römischen Landgutes bei Enzberg, durch die Archäologische Denkmalpflege des Landesdenkmalamtes Baden-Württemberg, Außenstelle Karlsruhe, wurden weit über 2000 qm Fläche freigelegt.

Frage 3

Inmitten des Geländes steht der alte römische Brunnen der Villa Rustica. Wie tief ist dieser Brunnen bis zum Grundwasser ausgegraben worden? Die Antwort ist auf einem der Infoschildern zu finden.

Antwort Frage 3


 **Nächster Stopp: ca. 1,5 km** – Folgen Sie weiterhin dem Enztalradweg nach Enzberg. Verlassen Sie den Radweg Richtung „Enzberg-Ortsmitte“.

Stopp 3 Rathausplatz | Enzberg

Frage 4

Auf dem Marktplatz findet man den „Geschichtsbrunnen“ aus 1998 von dem in Mühlacker lebenden Bildhauer Kurt Tassotti. Welche 3 „Berufe“ werden auf dem Brunnen dargestellt?

Antwort Frage 4

 **Nächster Stopp: ca. 8 km** – Folgen Sie wieder dem Enztalradweg Richtung Pforzheim. Zwischen Niefern, Eutingen und Pforzheim gibt es eine Umleitung wegen Arbeiten, daher ist auf dieser Strecke kein Stopp vorgesehen.

Stopp 4 Enzaupark | Pforzheim | Römerau


INFO: Der 38 ha große Enzaupark bietet vielseitige Erholungs- und Freizeitmöglichkeiten für Einheimische und Gäste.

Frage 5 (Fotofrage)

Zwischen dem Gärtnersteg, Basketballplatz und Kinderspielfeld, findet man diese Ruine. Wir würden gerne wissen, wie viele „Löcher/Öffnungen“ es insgesamt in den alten Mauern gibt?

Antwort Frage 5



 **Nächster Stopp: ca. 500 m** – Überqueren Sie die Brücke „Gärtnersteg“ und folgen Sie weiter dem Enztalradweg Richtung Pforzheim auf der rechten Seite der Enz, wenn Sie stromaufwärts schauen.


Stopp 5 Enzaupark: Gasometer 360° | Hohwiesenweg.6 | Pforzheim

INFO: Der Gasometer ist ein ehemaliger Gasspeicher, worin nun das weltweit größte 360° Panorama von Yadegar Asisi zu sehen ist.

Frage 6

Wir suchen den Namen des Pforzheimer Künstlers, der 2014 auf dem Gelände des Gasometers das Kunstwerk mit dem Namen „EPOCA“ geschaffen hat (auch außerhalb der Öffnungszeiten ist die Lösung zu finden).

Antwort Frage 6

 **Nächster Stopp: ca. 1,5 km** – Folgen Sie weiter dem Enztalradweg Richtung Pforzheim auf der rechten Seite der Enz, wenn Sie stromaufwärts schauen.


Stopp 6 A.K.T. | Theaterstr. 21 | Pforzheim

INFO: Der Alfons Kern Turm mit der außergewöhnlichen Sonnenuhr steht unter Denkmalschutz und beheimatet das Café Roland und das A.K.T., als Ort für zeitgenössische Kunst zu gesellschaftspolitischen Themen. Im Gebäude finden zahlreiche kulturelle Veranstaltungen statt.

Frage 7

Welches Gemüse erkennen Sie, umgeben von mythologischen Tieren und Zeichentrick Figuren, in der Interpretation des polnischen Künstlers Simpson? Tipp: „Choose your Destiny“


Antwort Frage 7


 Folgen Sie dem Enztalradweg Richtung Pforzheim auf der rechten Seite der Enz, wenn Sie stromaufwärts schauen. (ca. 100 m vom AKT)

Frage 8 (Fotofrage)

Wir suchen den Namen von diesem Gebäude in der unmittelbaren Nähe des A.K.T., worauf diese Kreatur aus Stein zu finden ist.

Antwort Frage 8



 **Nächster Stopp: ca. 500 m** – Folgen Sie dem Enztalradweg Richtung Pforzheim auf der rechten Seite der Enz, wenn Sie stromaufwärts schauen.

Stopp 7 Waisenhausplatz | Pforzheim

INFO: Der Waisenhausplatz ist ein beliebter Treffpunkt und zugleich ein Denkmal, welches an das ehemalige Waisenhaus an dieser Stelle erinnern soll, was den Grundstein der Goldstadt bildet. In der unmittelbaren Nähe befindet sich das renommierte Stadttheater und das CCP, wo die größeren kulturellen Veranstaltungen der Stadt stattfinden.

Frage 9

Das ehemalige Landeswaisenhaus war früher ein Kloster. Wovon Teile der Südmauer noch zu sehen sind. Welchem Orden gehörte dieses Kloster an?


Antwort Frage 9



Die nächste Frage ist in der Nähe des Haupteingangs des Congress Centrum Pforzheim zu finden

Frage 10 (Fotofrage)

An welche außergewöhnliche Frau soll dieses Detailfoto des Denkmals vom Pforzheimer Künstler Rene Dantes erinnern?



Antwort Frage 10



Überqueren Sie die Straße „Am Waisenhausplatz“. Jetzt sind Sie am Platz des 23. Februar 1945.

Frage 11

Am Platz des 23. Februar 1945 neben dem Stadtlabor, sitzt ein nackter Mann vom Künstler Fritz Nuss im Jahr 1963 geschaffen. Welchem Sinn geht dieser Mann nach?

Antwort Frage 11



Nächster Stopp: ca. 1,3 km – Fahren Sie wieder auf den Enztalradweg und folgen Sie dem Enztalradweg Richtung Bad Wildbad auf der rechten Seite der Enz, wenn Sie stromaufwärts schauen. Am Messplatz angekommen, fahren Sie rechts in die Benckiserstraße, überqueren Sie am Kreuzverkehr die Habermehlstraße, verfolgen weiter die Benckiserstraße bis zur Westliche Karl-Friedrich-Str. Gegenüber ist der Parkplatz von Stopp 8

Stopp 8 Parkplatz Westliche | Karl-Friedrich-Str. 158 - 166, Pforzheim

INFO: Mit der Verabschiedung des „Kulturentwicklungsplans Pforzheim 2030“ hat der Gemeinderat der Verwaltung den Auftrag erteilt, Pforzheim mit Street Art und Urban Art als Kulturstandort voranzubringen und damit diese inzwischen anerkannte Kunstform mit qualitätsvollen Werken und renommierten Künstlern im Stadtraum sichtbar zu machen.

Frage 12

Wie viele unterschiedliche Farbtöne hat der Künstler KEF! In seinem Street Art Werk verwendet, welches hier auf der Fassade zu sehen ist (schwarz und weiß NICHT mitgerechnet)?

Antwort Frage 12



Nächster Stopp: ca. 1,1 km – Folgen Sie den Fahrradmarkierungen auf der Westlichen Karl-Friedrich-Straße Richtung Brötzingen (=rechts) bis zum Stadtmuseum in der Martinskirche in Brötzingen. Geben Sie acht auf den Verkehr.

Stopp 9: Museumsareal: Westliche Karl-Friedrich-Str. 243

Pforzheim + Kirchenstraße

INFO: Das historische denkmalgeschützte Museumsareal mit dem Alten Schulhaus, der Pfarrkirche und dem liebevoll gepflegten Kräutergarten, nimmt Besucher:innen auf eine spannende Zeitreise durch die Pforzheimer Stadtgeschichte vom Mittelalter bis zur Nachkriegszeit.

Frage 13

Wen soll laut Inschrift am Heimatmuseum „Der Herr segnen“?

Antwort Frage 13



Fahren Sie in die Kirchenstraße

Frage 14 (Fotofrage)

In der unmittelbaren Nähe dieses Ornaments ist ein grün-weißes Transportmittel aus Paris aus dem Jahr 1864 zu sehen. Welches Transportmittel suchen wir?



Antwort Frage 14

Frage 15 (Fotofrage)

Diese Kuh blickt aus ihrer Scheune auf das Gelände einer besonderen Kulturinstitution. Welche?



Antwort Frage 15



Fahren Sie weiter die Kirchenstraße entlang

Frage 16

Am Eingang des Museums „Haus der Landsmannschaften“ gibt es eine Frau, gefertigt und gestiftet von Herwig Schubert. Wie viele Kinder hält diese Frau beschützend in ihren Armen?

Antwort Frage 16



Nächster Stopp: ca. 3 km – Fahren Sie weiter entlang der Kirchenstraße und biegen Sie links in die Habermehlstraße. Geben Sie acht auf den Verkehr. Bleiben Sie ca. 250m auf der Habermehlstraße bis Sie auf den Fahrradweg entlang der Enz wechseln können. Hier sind Sie wieder auf dem Enztalradweg, dem sie weiterhin stromaufwärts folgen Richtung Neuenbürg.

Stopp 10 Birkenfeld: Herrenstrietweg | Herrenstrietweg 43

INFO: Der Herrenstrietweg wird gerade renoviert. Daher gibt es eine Ersatzbrücke zur Überquerung der Enz. Hier gibt es keine Frage.



Nächster Stopp: ca. 3,3 km – Folgen Sie weiterhin dem Enztalradweg. Nach einer kleinen Strecke durch den Ortsteil, tauchen Sie in die Natur ein und folgen dem Radweg auf der linken Seite der Enz, wenn Sie stromaufwärts schauen.

Lassen Sie sich von der Natur auf dieser wunderbaren Strecke zwischen Stopp 10 und Stopp 11 inspirieren.

Stopp 11 Neuenbürg | Oberer Enzsteg



Nächster Stopp: ca. 5,4 km – Folgen Sie weiterhin dem Enztalradweg in Richtung Neuenbürg. Bleiben Sie auch in Neuenbürg weiter auf dem Enztalradweg und folgen Sie dann der Beschilderung zum Schloss Neuenbürg. Faszt geschafft. Die letzten 600m den Berg hinauf, sind eine Ode an die Schwerkraft. Schieben erlaubt.

Diese Tour wurde ermöglicht durch:



Stopp 12 Schloß Neuenbürg | Hintere Schlossteige | Schloss 1 Neuenbürg Endpunkt der Kultur Radtour

INFO: Schloss Neuenbürg mit seiner über 800-jährigen Geschichte bietet neben einem Museum und Gastronomie, eine Inszenierung vom Märchen „Das kalte Herz“, sowie verschiedene Ausstellungen über das Jahr verteilt. Dazu zählt noch der ruhige Schlossgarten und die mystische Alte Ruine. Beide Fragen sind auch außerhalb der Öffnungszeiten zu finden.



Frage 17 (Fotofrage)

Gehen Sie zur Alten Ruine. Suchen Sie dort nach diesem sonderbaren Wesen aus Stein. Es ruft Ihnen zu, ganz leise und fein: „Schauen Sie gut hin, in die oberen Lagen. Da gibt es einen weiblichen Namen, den Sie mir sagen.“ Diese Frau war mal jemandes Schatz. Aber hat sonst nichts zu tun mit diesem Platz.



Antwort Frage 17

Frage 18

Wo ist die Jahreszahl 1658 in Originalschrift am Schloss Neuenbürg zu finden?

Antwort Frage 18

Fertig!

Vielen Dank fürs Mitmachen und bis zur nächsten Tour, wünscht Ihnen das Team von The Artpole und die AG Nordschwarzwald. Für weitere Informationen und zur Kontaktaufnahme besuchen Sie bitte unsere Webseite oder schreiben Sie uns eine E-Mail an kulturregion@rvnsw.de

